



## ΣΥΝΟΠΤΙΚΟ ΕΝΗΜΕΡΩΤΙΚΟ ΤΟΠΙΚΟΥ ΠΡΟΓΡΑΜΜΑΤΟΣ

ΑΞΟΝΑ 4, Ε.Π. ΑΛΙΕΙΑΣ – 2007 - 2013

ΠΕΡΙΟΧΗ ΑΝΑΦΟΡΑΣ : ΝΟΜΟΣ ΛΕΣΒΟΥ

«ΛΕΣΒΟΣ – ΛΗΜΝΟΣ – ΑΓΙΟΣ ΕΥΣΤΡΑΤΙΟΣ»

ΤΟΠΙΚΟ ΠΡΟΓΡΑΜΜΑ ΣΤΟ ΠΛΑΙΣΙΟ ΤΟΥ ΑΞΟΝΑ 4 ΤΟΥ ΕΠΑΛ 2007-2013,  
«ΑΕΙΦΟΡΟΣ ΑΝΑΠΤΥΞΗ ΑΛΙΕΥΤΙΚΩΝ ΠΕΡΙΟΧΩΝ»

Αναθέτουσα Αρχή:  
Υπουργείο Θαλάσσιων Υποθέσεων, Νήσων και Αλιείας  
Υπηρεσία Διαχείρισης Ε.Π. ΑΛΙΕΙΑΣ

ΕΤΑΙΡΕΙΑ ΤΟΠΙΚΗΣ ΑΝΑΠΤΥΞΗΣ ΛΕΣΒΟΥ Α.Ε. (ΕΤΑΛ Α.Ε.)

*ΛΕΣΒΟΣ-ΛΗΜΝΟΣ-ΑΓ. ΕΥΣΤΡΑΤΙΟΣ,  
«ΟΛΟΚΛΗΡΩΜΕΝΗ ΑΝΑΠΤΥΞΗ ΣΕ  
ΟΙΚΟΛΟΓΙΚΑ ΕΥΑΙΣΘΗΤΕΣ ΑΛΙΕΥΤΙΚΕΣ ΠΕΡΙΟΧΕΣ»*



ΕΡΜΟΥ 4, ΜΥΤΙΛΗΝΗ 81 100, ΛΕΣΒΟΣ- ΕΛΛΑΣ - ΤΗΛ/ΦΑΧ +30 22510 29400/29577

E-Mail : [inquiries@etal-sa.gr](mailto:inquiries@etal-sa.gr) -

Web site: [www.etal-sa.gr](http://www.etal-sa.gr)

ΜΥΤΙΛΗΝΗ, ΙΟΥΝΙΟΣ 2011



### ΕΙΣΑΓΩΓΙΚΟ ΣΗΜΕΙΩΜΑ

Η Αναμόρφωση του Τ.Π. που ακολουθεί, μετά την οριστική έγκριση του με την Υ.Α. 1477/10.08.2010, είναι το αποτέλεσμα μιας συλλογικής προσπάθειας από τα στελέχη της Εταιρείας Τοπικής Ανάπτυξης Λέσβου, και Αναπτυξιακής Εταιρείας Λήμνου, στο πλαίσιο της τεκμηρίωσης της στρατηγικής για τη προσέγγιση της αειφόρου ανάπτυξης στα τρία Νησιά του Νομού, τη Λέσβο, τη Λήμνο και τον Άγιο Ευστράτιο

Η αναμόρφωση ακολουθεί τις οδηγίες της ΕΥΔ-ΕΠΑΛ, σύμφωνα με το 1644/16.09.2010 έγγραφο με τη καλύτερη δυνατή προσέγγιση ούτως ώστε να προκύψει μια ουσιαστική ανάλυση μιας νησιωτικής περιοχής, και πιο εξειδικευμένα, μέρος της διοικητικής ενότητας του Νομού Λέσβου που χαρακτηρίζεται από χαμηλότερους δείκτες ανάπτυξης από τις υπόλοιπες του Νομού. Η αναμόρφωση της αρχικής πρότασης βασίζεται στην ικανότητα των τοπικών κοινωνιών να δημιουργούν προϋποθέσεις ανάπτυξης σε μια συναινετική προσπάθεια με χαρακτηριστικό την πρωτοτυπία.

Η «Αειφόρος Ανάπτυξη Αλιευτικών Περιοχών» που εφαρμόζει για πρώτη φορά με διακριτό ρόλο σε αλιευτικές κοινότητες, έρχεται να συνεχίσει με μια διάσταση επικεντρωμένη στις αλιευτικές κοινότητες, την αδιάλειπτη παρουσία της φιλοσοφίας LEADER στην αναπτυξιακή πορεία των νησιών από το 1992. Η φιλοσοφία LEADER, έχει αφήσει έντονα τα ίχνη της εφαρμογής της, και έχει διαμορφώσει μια διαφοροποιημένη νοοτροπία στον τρόπο προσέγγισης του αναπτυξιακού σχεδιασμού με την φιλοσοφία της ανελικτικής προσέγγισης.

Η περιοχή παρέμβασης του τοπικού προγράμματος του ΑΞΟΝΑ 4 του ΕΠΑΛ, «ΑΕΙΦΟΡΟΣ ΑΝΑΠΤΥΞΗ ΑΛΙΕΥΤΙΚΩΝ ΠΕΡΙΟΧΩΝ», για την περίοδο 2007-2013, προέρχεται από μια εκτεταμένη διαβούλευση με την τοπική αυτοδιοίκηση, τους φορείς και κυρίως τους αλιείς και κατοίκους που εξαρτώνται από την αλιεία της νησιωτικής κοινωνίας μας. Το σχέδιο αρθρώνεται γύρω από την πολύπλευρη προσέγγιση της αλιευτικής και νησιωτικής φυσιογνωμίας της περιοχής και τις ευαίσθητες οικολογικά περιοχές του νομού μας.

Η ομάδα που συντάσσει την παρούσα αναμόρφωση σε συνεργασία με την ΕΔΠ-Αξ.4-Αλιείας, εκτιμούν ότι πληρούνται οι απαιτήσεις που προβλέπονται σε σχέση με το διαγωνισμό και τα αποτελέσματα αξιολόγησης, και σε ποσοτικά και σε ποιοτικά στοιχεία.

Το σχέδιο το χαρακτηρίζουν οι παρακάτω εκφράσεις:

- ✓ Εξωστρέφεια, ελκυστικότητα
- ✓ τοπική ενεργοποίηση, συνεργασία, ενίσχυση εταιρικής σχέσης,
- ✓ πιλοτική διάσταση, ποιότητα, διαφοροποίηση, απασχολησιμότητα
- ✓ τοπικός χαρακτήρας, συνυπευθυνότητα, επαγγελματική προσέγγιση
- ✓ ολοκληρωμένη διάσταση, ανταγωνιστικότητα,
- ✓ διαφάνεια, φερεγγυότητα,
- ✓ βιωσιμότητα, αειφορία,
- ✓ αποτελεσματικότητα,

Το σχέδιο αυτό αποτελεί το όραμα των εταιρειών μας και των περιοχών μας για ένα διαφορετικό μοντέλο ανάπτυξης βασισμένο στον άνθρωπο και το φυσικό περιβάλλον του.

## ΣΥΝΟΠΤΙΚΗ ΣΕΛΙΔΑ

### Γενικά Στοιχεία Φορέα

Επωνυμία: ΕΤΑΙΡΕΙΑ ΤΟΠΙΚΗΣ ΑΝΑΠΤΥΞΗΣ ΛΕΣΒΟΥ Α.Ε.

LESVOS LOCAL DEVELOPMENT COMPANY S.A.

Διακριτικός Τίτλος : ΕΤΑΛ Α.Ε. – ETAL S.A.

Νομική μορφή: ΑΝΩΝΥΜΗ ΕΤΑΙΡΕΙΑ Ν. 2190/1920, Ίδρυση: 1992

Τόπος εγκατάστασης και Γενικά στοιχεία του Υποψήφιου Φορέα

ΠΕΡΙΦΕΡΕΙΑ ΒΟΡΕΙΟΥ ΑΙΓΑΙΟΥ, ΝΟΜΟΣ ΛΕΣΒΟΥ, ΔΗΜΟΣ ΛΕΣΒΟΥ

Ταχυδρομική Διεύθυνση

ΕΡΜΟΥ 4, Μυτιλήνη 81 100, Λέσβος- Ελλάς, τηλ/fax +30 22510 29400/29577

4, Ermou str, Mytilini 81 100, Lesvos – Hellas, tel/fax +30251 0 29400/29577

E-Mail : inquiries@etal-sa.gr - Web site: www.etal-sa.gr

ΑΦΜ – Δ.Ο.Υ - ΜΑΕ

ΑΦΜ: (ΕΛ ) - 094368710, Δ.Ο.Υ ΜΥΤΙΛΗΝΗΣ, Μ.Α.Ε. 27624/82/Β/92/12

Αρμόδιος για Επαφές

ΑΝΑΣΤΑΣΙΟΣ Μ. ΠΕΡΙΜΕΝΗΣ, Γενικός Διευθυντής – ΕΤΑΛ Α.Ε. –για τη Λήμνο και Αγ. Ευστράτιο

Τηλέφωνο και fax : +30 2251 29400, +30 2251 29577

E-mail: - amperimenis@etal-sa.gr

**ΓΙΑ ΤΗ ΠΕΡΙΟΧΗ ΛΗΜΝΟΥ – ΑΓΙΟΥ ΕΥΣΤΡΑΤΙΟΥ,**

**ΑΡΜΟΔΙΑ ΕΙΝΑΙ Η ΑΝΕΛ Α.Ε., ΑΝΑΠΤΥΞΙΑΚΗ ΛΗΜΝΟΥ ΑΝΩΝΥΜΗ ΑΝΑΠΤΥΞΙΑΚΗ ΕΤΑΙΡΕΙΑ ΟΤΑ.**

ΧΡΙΣΤΙΝΑ ΜΟΣΧΟΥΔΗ, Διευθύντρια, ΑΝΕΛ Α.Ε.

Τηλέφωνο **2254023849**

Fax : 2254024604 & 22510 29577

Email : anel-sa@otenet.gr

### ΠΕΡΙΟΧΗ ΠΑΡΕΜΒΑΣΗΣ

Τμήμα Νομού Λέσβου, ΕΚΤΑΣΗ (Κm<sup>2</sup>): **558,12** – ΠΛΗΘΥΣΜΟΣ: **46.893**

Λέσβος: Τ.Δ. ΜΕΣΑΓΡΟΥ, Τ.Δ. ΠΑΛΑΙΟΚΗΠΟΥ, Τ.Δ. ΠΕΡΑΜΑΤΟΣ, Τ.Δ. ΣΙΓΡΙΟΥ, Τ.Δ. ΚΑΛΛΟΝΗΣ, Τ.Δ. ΚΕΡΑΜΙΟΥ, Τ.Δ. ΠΑΡΑΚΟΙΛΩΝ, Τ.Δ. ΚΛΕΙΟΥΣ, Τ.Δ. ΜΗΘΥΜΝΑΣ, Τ.Δ. ΣΥΚΑΜΙΝΕΑΣ, Τ.Δ. ΜΥΤΙΛΗΝΗΣ, Τ.Δ. ΠΕΤΡΑΣ, Τ.Δ. ΠΟΛΙΧΝΙΤΟΥ, Τ.Δ. ΒΑΣΙΛΙΚΩΝ,

Λήμνος: Τ.Δ. ΠΛΑΚΑΣ, Τ.Δ. ΠΑΝΑΓΙΑΣ, Τ.Δ. ΚΑΛΛΙΟΠΗΣ, Τ.Δ. ΚΟΝΤΟΠΟΥΛΙΟΥ, Τ.Δ. ΚΟΝΤΙΑ, Τ.Δ. ΤΣΙΜΑΝΔΡΙΩΝ

Άγιος Ευστράτιος: Κ. ΑΓΙΟΥ ΕΥΣΤΡΑΤΙΟΥ

### ΣΥΝΟΛΙΚΑ ΧΡΗΜΑΤΟΔΟΤΙΚΑ ΣΤΟΙΧΕΙΑ

#### ΣΥΓΚΕΝΤΡΩΤΙΚΟΣ ΧΡΗΜΑΤΟΔΟΤΙΚΟΣ ΠΙΝΑΚΑΣ Τ.Π.

ΔΡΑΣΗ	ΠΡΑΞΗ	Συνολικό Κόστος	Δημόσια Δαπάνη	Κοινοτική Συμμετοχή	Εθνική Συμμετοχή	Ιδιωτική Συμμετοχή
ΙΔΙΩΤΙΚΕΣ ΕΠΕΝΔΥΣΕΙΣ ΓΙΑ ΤΗΝ ΑΕΙΦΟΡΟ ΑΝΑΠΤΥΞΗ ΤΩΝ ΑΛΙΕΥΤΙΚΩΝ ΠΕΡΙΟΧΩΝ	4.1.1.1	2.450.000 €	1.592.500 €	1.339.325 €	253.175 €	857.500 €
	4.1.1.2	2.470.000 €	1.482.000 €	1.259.700 €	222.300 €	988.000 €
	4.1.1.3	480.000 €	288.000 €	244.800 €	43.200 €	192.000 €
<b>ΣΥΝΟΛΟ ΔΡΑΣΗ 4.1.1</b>		<b>5.400.000 €</b>	<b>3.362.500 €</b>	<b>2.843.825 €</b>	<b>518.675 €</b>	<b>2.037.500 €</b>
ΔΗΜΟΣΙΕΣ ΕΠΕΝΔΥΣΕΙΣ ΓΙΑ ΤΗΝ ΑΕΙΦΟΡΟ ΑΝΑΠΤΥΞΗ ΤΩΝ ΑΛΙΕΥΤΙΚΩΝ ΠΕΡΙΟΧΩΝ	4.1.2.1	537.000 €	537.000 €	456.450 €	80.550 €	0 €
	4.1.2.2	140.000 €	140.000 €	119.000 €	21.000 €	0 €
	4.1.2.5	720.500 €	720.500 €	612.425 €	108.075 €	0 €
	4.1.2.6	40.000 €	40.000 €	34.000 €	6.000 €	0 €
<b>ΣΥΝΟΛΟ ΔΡΑΣΗ 4.1.2</b>		<b>1.437.500 €</b>	<b>1.437.500 €</b>	<b>1.221.875 €</b>	<b>215.625 €</b>	<b>0 €</b>
<b>ΣΥΝΟΛΟ ΠΡΟΓΡΑΜΜΑΤΟΣ</b>		<b>6.837.500 €</b>	<b>4.800.000 €</b>	<b>4.065.700 €</b>	<b>734.300 €</b>	<b>2.037.500 €</b>

### ΧΑΡΑΚΤΗΡΙΣΤΙΚΟΣ ΤΙΤΛΟΣ

**ΛΕΣΒΟΣ, ΛΗΜΝΟΣ, ΑΓΙΟΣ ΕΥΣΤΡΑΤΙΟΣ,  
«ΟΛΟΚΛΗΡΩΜΕΝΗ ΑΝΑΠΤΥΞΗ ΣΕ ΟΙΚΟΛΟΓΙΚΑ ΕΥΑΙΣΘΗΤΕΣ ΑΛΙΕΥΤΙΚΕΣ ΠΕΡΙΟΧΕΣ»**

## ΚΕΦΑΛΑΙΟ 1. ΠΕΡΙΟΧΗ ΠΑΡΕΜΒΑΣΗΣ ΤΟΠΙΚΟΥ ΠΡΟΓΡΑΜΜΑΤΟΣ

### 1.1. «ΠΕΡΙΟΧΗ ΠΑΡΕΜΒΑΣΗΣ»

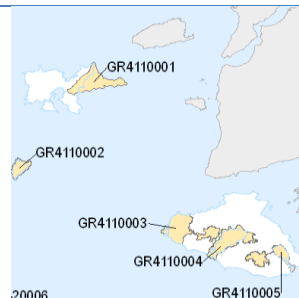
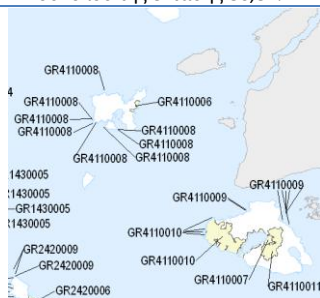
ΠΙΝΑΚΑΣ 1

ΝΟΜΟΣ	ΔΗΜΟΣ	ΔΗΜΟΤΙΚΟ - ΤΟΠΙΚΟ ΔΙΑΜΕΡΙΣΜΑ	ΕΚΤΑΣΗ (ΚΜ2)	ΠΛΗΘΥΣΜΟΣ (στοιχεία 2001-πραγματικός πληθυσμός)	Περιοχές άξονα 3 του ΠΑΑ
ΝΟΜΟΣ ΛΕΣΒΟΥ	Δ. ΓΕΡΑΣ	Τ.Δ. ΠΑΛΑΙΟΚΗΠΟΥ	11,73	1.283	ΝΑΙ
	Δ. ΓΕΡΑΣ	Τ.Δ. ΠΕΡΑΜΑΤΟΣ	3,9	633	ΝΑΙ
	Δ. ΕΡΕΣΟΥ-ΑΝΤΙΣΣΗΣ	Τ.Δ. ΣΙΓΡΙΟΥ	39,71	402	ΝΑΙ
	Δ. ΚΑΛΛΟΝΗΣ	Τ.Δ. ΚΑΛΛΟΝΗΣ	88,99	2.027	ΝΑΙ
	Δ. ΚΑΛΛΟΝΗΣ	Τ.Δ. ΚΕΡΑΜΙΟΥ	3,5	1.000	ΝΑΙ
	Δ. ΚΑΛΛΟΝΗΣ	Τ.Δ. ΠΑΡΑΚΟΙΛΩΝ	14,36	926	ΝΑΙ
	Δ. ΜΑΝΤΑΜΑΔΟΥ	Τ.Δ. ΚΛΕΙΟΥΣ	16,21	592	ΝΑΙ
	Δ. ΜΗΘΥΜΝΗΣ	Τ.Δ. ΜΗΘΥΜΝΑΣ	28,13	1.667	ΝΑΙ
	Δ. ΜΥΘΗΜΝΗΣ	Τ.Δ. ΣΥΚΑΜΙΝΕΑΣ	8,03	371	ΝΑΙ
	Δ. ΜΥΤΙΛΗΝΗΣ	Τ.Δ. ΜΥΤΙΛΗΝΗΣ	15,81	28.879	ΟΧΙ
	Δ. ΠΕΤΡΑΣ	Τ.Δ. ΠΕΤΡΑΣ	35,36	1.305	ΝΑΙ
	Δ. ΠΟΛΙΧΝΙΤΟΥ	Τ.Δ. ΒΑΣΙΛΙΚΩΝ	47,99	608	ΝΑΙ
	Δ. ΠΟΛΙΧΝΙΤΟΥ	Τ.Δ. ΠΟΛΙΧΝΙΤΟΥ	60,67	2.975	ΝΑΙ
	Δ. ΜΟΥΔΡΟΥ	Τ.Δ. ΚΑΛΛΙΟΠΗΣ	12,1	334	ΝΑΙ
	Δ. ΜΟΥΔΡΟΥ	Τ.Δ. ΚΟΝΤΟΠΟΥΛΙΟΥ	30,86	703	ΝΑΙ
	Δ. ΜΟΥΔΡΟΥ	Τ.Δ. ΠΑΝΑΓΙΑΣ	16,25	453	ΝΑΙ
	Δ. ΜΟΥΔΡΟΥ	Τ.Δ. ΠΛΑΚΑΣ	16,97	374	ΝΑΙ
	Δ. ΝΕΑΣ ΚΟΥΤΑΛΗ	Τ.Δ. ΚΟΝΤΙΑ	30,98	628	ΝΑΙ
Δ. ΝΕΑΣ ΚΟΥΤΑΛΗΣ	Τ.Δ. ΤΣΙΜΑΝΔΡΙΩΝ	18,52	314	ΝΑΙ	
Κ. ΑΓ. ΕΥΣΤΡΑΤΙΟΥ	Κ. ΑΓΙΟΥ ΕΥΣΤΡΑΤΙΟΥ	43,33	371	ΝΑΙ	
ΠΛΗΘΥΣΜΙΑΚΗ ΠΥΚΝΟΤΗΤΑ ΠΕΡΙΟΧΗΣ ΠΑΡΕΜΒΑΣΗΣ ΑΝΑΜΟΡΦΩΜΕΝΗΣ ΠΡΟΤΑΣΗΣ:				<b>84,01</b>	

ΠΙΝΑΚΑΣ 2

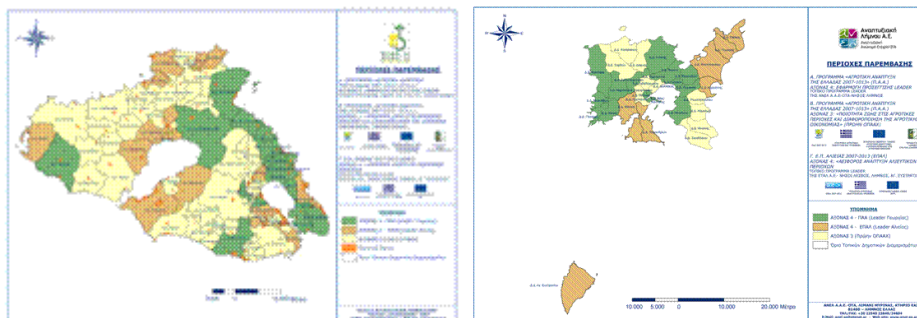
### 1.2. «ΠΕΡΙΟΧΕΣ NATURA ΕΝΤΟΣ ΤΩΝ ΟΡΙΩΝ ΤΗΣ ΠΕΡΙΟΧΗΣ ΠΑΡΕΜΒΑΣΗΣ»

ΚΩΔΙΚΟΣ	ΟΝΟΜΑΣΙΑ	ΕΚΤΑΣΗ (ha)	ΕΚΤΑΣΗ (Κm2)	% επί Δ.Δ.
GR4110001	SCI ΛΗΜΝΟΣ: ΧΟΡΤΑΡΟΛΙΜΝΗ- ΛΙΜΝΗ ΑΛΥΚΗ ΚΑΙ ΘΑΛΑΣΣΙΑ ΠΕΡΙΟΧΗ	18.231,66	182,32	14,04
GR4110002	SCI ΑΓΙΟΣ ΕΥΣΤΡΑΤΙΟΣ ΚΑΙ ΠΑΡΑΚΤΙΑ ΘΑΛΑΣΣΙΑ ΖΩΝΗ	6.283,75	62,84	7,18
GR4110003	SCI ΛΕΣΒΟΣ: ΔΥΤΙΚΗ ΧΕΡΣΟΝΗΣΟΣ- ΑΠΟΛΙΘΩΜΕΝΟ ΔΑΣΟΣ	20.974,07	209,74	19,30
GR4110004	SCI ΛΕΣΒΟΣ: ΚΟΛΠΟΣ ΚΑΛΛΟΝΗΣ ΚΑΙ ΧΕΡΣΑΙΑ ΠΑΡΑΚΤΙΑ ΖΩΝΗ	18.297,82	182,98	31,67
GR4110005	SCI ΛΕΣΒΟΣ: ΚΟΛΠΟΣ ΓΕΡΑΣ, ΕΛΟΣ ΝΤΙΡΙ & ΟΡΟΣ ΟΛΥΜΠΟΣ	11200,41	112,00	5,33
GR4110006	SPA ΥΓΡΟΤΟΠΟΙ ΧΟΡΤΑΡΟΛΙΜΝΗ ΚΑΙ ΑΛΥΚΗ ΛΗΜΝΟΥ	1.302,00	13,02	8,33
GR4110007	SPA ΠΑΡΑΚΤΙΟΙ ΥΓΡΟΤΟΠΟΙ ΚΟΛΠΟΥ ΚΑΛΛΟΝΗΣ	6.461,00	64,61	26,04
GR4110008	SPA ΝΗΣΙΔΕΣ ΚΑΙ ΒΡΑΧΟΝΗΣΙΔΕΣ ΛΗΜΝΟΥ: ΝΗΣΟΣ ΣΕΡΓΚΙΤΣΙ ΚΑΙ ΝΙΣΙΔΕΣ ΔΙΑΒΑΤΕΣ, ΚΟΜΠΙΟ, ΚΑΣΤΡΙΑ, ΤΗΓΑΝΙ, ΚΑΡΒΑΛΑΣ, ΠΡΑΣΟΝΗΣΙ	125	1,25	3,19
GR4110009	SPA ΝΗΣΙΔΕΣ ΛΕΣΒΟΥ (ΣΥΜΠΛΕΓΜΑ ΤΟΜΑΡΟΝΗΣΙΩΝ, ΚΙΔΩΝΑΣ, ΑΓΙΟΣ ΓΕΩΡΓΙΟΣ, ΓΛΑΡΟΝΗΣΙ, ΚΛΠ.)	103	1,03	0,03
GR4110010	SPA Ν.Δ. ΧΕΡΣΟΝΗΣΟΣ, ΑΠΟΛΙΘΩΜΕΝΟ ΔΑΣΟΣ ΛΕΣΒΟΥ	28934,93	289,35	13,04
GR4110011	SPA ΟΡΟΣ ΟΛΥΜΠΟΣ ΛΕΣΒΟΥ	14.787,89	209,74	8,29
ΠΟΣΟΣΤΟ ΣΤΟ ΣΥΝΟΛΟ ΤΗΣ ΠΕΡΙΟΧΗΣ ΠΑΡΕΜΒΑΣΗΣ	Η περιοχή παρέμβασης περιλαμβάνει μέρος και από τις 11 περιοχές του επίσημα ορισμένου από το ΥΠΕΧΩΔΕ δικτύου NATURA 2000, δηλαδή αναφέρεται στο σύνολο των χαρακτηρισμένων περιοχών σε ποσοστό επί του συνόλου της έκτασης 80,81%			



### 1.3. «ΧΑΡΤΕΣ ΠΕΡΙΟΧΗΣ ΠΑΡΕΜΒΑΣΗΣ»

ΕΠΙΣΥΝΑΠΤΟΝΤΑΙ ΣΕ ΕΚΤΥΠΩΣΗ Α3, ΣΤΟ ΠΑΡΑΡΤΗΜΑ ΤΟΥ ΤΕΥΧΟΥΣ ΑΝΑΜΟΡΦΩΣΗΣ



### 1.4. ΣΤΟΙΧΕΙΑ ΜΕΤΑΒΟΛΗΣ ΠΕΡΙΟΧΗΣ ΠΑΡΕΜΒΑΣΗΣ

Σε συνέχεια του 12680/10.09.2010 εγγράφου της ΕΤΑΛ Α.Ε. με το οποίο οριστικοποιείται η περιοχή παρέμβασης, εξαιρούνται: το Δημοτικό/Τοπικό Διαμέρισμα Μούδρου του Δήμου Μούδρου και Δημοτικό/Τοπικό Διαμέρισμα Μυριναίων του Δήμου Μύρινας από την περιοχή παρέμβασης,

Δημοτικό / Τοπικό Διαμέρισμα	Έκταση (km <sup>2</sup> )	Πληθυσμός (2001)
Μύρινα	8,75	5.107
Μούδρος	19,10	1.039

Η Αρχική Πρόταση περιελάμβανε 22 Δημοτικά/Τοπικά Διαμερίσματα και 1 Κοινότητα:

Τ.Δ. ΜΕΣΑΓΡΟΥ, Τ.Δ. ΠΑΛΑΙΟΚΗΠΟΥ, Τ.Δ. ΠΕΡΑΜΑΤΟΣ, Τ.Δ. ΣΙΓΡΙΟΥ, Τ.Δ. ΚΑΛΛΟΝΗΣ, Τ.Δ. ΚΕΡΑΜΙΟΥ, Τ.Δ. ΠΑΡΑΚΟΙΛΩΝ, Τ.Δ. ΚΛΕΙΟΥΣ, Τ.Δ. ΜΗΘΥΜΝΑΣ, Τ.Δ. ΠΛΑΚΑΣ, Τ.Δ. ΠΑΝΑΓΙΑΣ, Τ.Δ. ΚΑΛΛΙΟΠΗΣ, Τ.Δ. ΚΟΝΤΟΠΟΥΛΙΟΥ, Τ.Δ. ΣΥΚΑΜΙΝΕΑΣ, Τ.Δ. ΜΥΤΙΛΗΝΗΣ, Τ.Δ. ΚΟΝΤΙΑ, Τ.Δ. ΤΣΙΜΑΝΔΡΙΩΝ, Τ.Δ. ΠΕΤΡΑΣ, Τ.Δ. ΠΟΛΙΧΝΙΤΟΥ, Τ.Δ. ΒΑΣΙΛΙΚΩΝ, Κ. ΑΓΙΟΥ ΕΥΣΤΡΑΤΙΟΥ

Με τα παρακάτω στοιχεία Μεταβολής στα γεωγραφικά - δημογραφικά στοιχεία

	Τιμή Αρχικά Προτεινόμενης Περιοχής	Τιμή Νέας Προτεινόμενης Περιοχής	Ποσοστό μεταβολής %
ΠΛΗΘΟΣ ΔΗΜ. ΔΙΑΜ. - ΚΟΙΝΟΤΗΤΩΝ	23	21	-8,70%
Μέγεθος (τχλμ)	586	558	-4,75%
ΣΥΝΟΛΙΚΟΣ ΠΛΗΘΥΣΜΟΣ ΠΕΡΙΟΧΗΣ ΠΑΡΕΜΒΑΣΗΣ	53.039	46.893	-11,59%
Πυκνότητα Πληθυσμού	91	84	-7,19%

Και με τα παρακάτω στοιχεία Μεταβολής στα απασχόλησης - δημογραφικά στοιχεία

	Τιμή Αρχικά Προτεινόμενης Περιοχής	Τιμή Νέας Προτεινόμενης Περιοχής
Ποσοστό Απασχόλησης στην Αλιεία, σε σχέση με τη συνολική απασχόληση (2001)	2,78%	2,73%
Μεταβολή Πληθυσμού (1991-2001)	10,23%	9,72%
Δείκτης Γήρανσης	1,28	1,21
Δείκτης εξάρτησης	0,53	0,54
Μεταβολή της Απασχόλησης στη περιοχή (1991-2001)	32,37%	31,92%

## **ΚΕΦΑΛΑΙΟ 2. ΣΤΟΧΟΙ ΚΑΙ ΣΤΡΑΤΗΓΙΚΗ ΤΟΠΙΚΟΥ ΠΡΟΓΡΑΜΜΑΤΟΣ**

### **2.1. ΠΛΑΙΣΙΟ – ΚΑΤΕΥΘΥΝΣΕΙΣ ΤΗΣ ΑΝΑΠΤΥΞΙΑΚΗΣ ΣΤΡΑΤΗΓΙΚΗΣ**

Το Τοπικό Πρόγραμμα δίνει έμφαση στην αλιευτική δραστηριότητα και την αειφόρο ανάπτυξη των παράκτιων περιοχών του Νομού Λέσβου. Πρόκειται για το αποτέλεσμα της μακροχρόνιας ενασχόλησης με τη δυναμική και τις εξελίξεις που εισήγαγε η ανελικτική προσέγγιση και της διασύνδεσης των δράσεων δημόσιων και ιδιωτικών φορέων, με σκοπό την ενεργοποίηση του ενδογενούς δυναμικού. Από το 1992 οι Ομάδες Τοπικής Δράσης στη Λέσβο και στη Λήμνο-Αγ. Ευστράτιο, συμμετέχουν ενεργά στο σχεδιασμό και την εφαρμογή πρωτοβουλιών που πλέον αποτελούν συνείδηση στον τόπο. Η δραστηριότητα των ΟΤΔ του Νομού, αλλά και η αναγνώριση των εθνικών, ευρωπαϊκών και διεθνών εξελίξεων, αποτελούν πλέον αναπόσπαστο κομμάτι των τοπικών σχεδιασμών.

Σκοπός είναι να προβλεφθούν και να δομηθούν πρακτικές, οι οποίες μπορούν να συμβάλουν στη «βιώσιμη και αειφόρο» ανάπτυξη, σύμφωνα και με την Κοινή Αλιευτική πολιτική 2371/2002 Καν(ΕΚ), και ειδικότερα σύμφωνα με τον κανονισμό 1967/2006 για την εξειδίκευση της, όσον αφορά το πλαίσιο διαχείρισης της Μεσογείου όπου τίθενται κυρίαρχα τρεις βασικές κατευθύνσεις:

- ✓ Ορθολογική διαχείριση των έμβιων υδρόβιων πόρων
- ✓ Περιβαλλοντικά μέτρα
- ✓ Αναδιοργάνωση και προσαρμογή της αγοράς των αλιευτικών προϊόντων σε μεταβαλλόμενες καταναλωτικές συνήθειες.

Επιτυχημένη διαχείριση των αλιευτικών πόρων μπορεί να γίνει μόνο από τους ίδιους τους ενδιαφερόμενους, με το διαχειριστικό κόστος να καλύπτεται από ολοκληρωμένα προγράμματα παράλληλων αναπτυξιακών δράσεων. Ειδικά στις νησιωτικές περιοχές που η αλιεία αποτελεί σημαντικό οικονομικό και πολιτιστικό αγαθό, η εγκατάλειψη της αλιευτικής παράδοσης, προς όφελος μιας μονόπλευρης τουριστικής ανάπτυξης είναι οικονομικά και κοινωνικά λανθασμένη. Η βιωσιμότητα στην ανάπτυξη, ιδιαίτερα μετά τις πρόσφατες παγκόσμιες οικονομικές εξελίξεις, εξασφαλίζεται μόνο με διασπορά των κινδύνων σε όσο το δυνατόν περισσότερες δραστηριότητες. Καταδυτικά Πάρκα, φυσικοί ή τεχνητοί ύφαλοι, καταδυτικά, εκπαιδευτικά και ερευνητικά κέντρα, αλιευτικοί συνεταιρισμοί και τουριστικές επιχειρήσεις οφείλουν να εναρμονίσουν τις δραστηριότητές τους, εξασφαλίζοντας κοινωνική συνοχή, βιωσιμότητα στην ανάπτυξη και διατήρηση της βιοποικιλότητας και των αποθεμάτων. Ο παραπάνω στόχος του “double payoff”, δηλαδή της βιώσιμης οικονομικής ανάπτυξης μέσα από τη διατήρηση της βιοποικιλότητας, μπορεί να επιτευχθεί, αναλύοντας ολιστικά τα χαρακτηριστικά των οικοσυστημάτων της περιοχής και επιλέγοντας τον κατάλληλο σχεδιασμό, που εξασφαλίζει τη βέλτιστη συνέργια των δράσεων. (*Εργαστήριο Υδροακουστικής Τεχνολογίας & Αλιευτικής Διαχείρισης, Επικ. Καθηγητής Στρατής Γεωργακαράκος*).

### **2.2. ΠΡΟΣΑΝΑΤΟΛΙΣΜΟΣ ΤΗΣ ΑΝΑΠΤΥΞΙΑΚΗΣ ΣΤΡΑΤΗΓΙΚΗΣ**

Το Σχέδιο του Τοπικού προγράμματος ΛΕΣΒΟΣ-ΛΗΜΝΟΣ-ΑΓ. ΕΥΣΤΡΑΤΙΟΣ, «ΟΛΟΚΛΗΡΩΜΕΝΗ ΑΝΑΠΤΥΞΗ ΣΕ ΟΙΚΟΛΟΓΙΚΑ ΕΥΑΙΣΘΗΤΕΣ ΑΛΙΕΥΤΙΚΕΣ ΠΕΡΙΟΧΕΣ», έχει ως άξονα τα γεωγραφικά και κοινωνικά χαρακτηριστικά της περιοχής, σε συνδυασμό με τους διαθέσιμους και τους εν δυνάμει οικονομικούς πόρους, την ιστορική κληρονομιά και την πολιτιστική παράδοση. Ασφαλώς, λαμβάνονται υπόψη και οι επιπτώσεις που ασκεί η παγκόσμια αναδιοργάνωση της οικονομίας και ο παγκόσμιος ανταγωνισμός. Ωστόσο, η διαμόρφωση της στρατηγικής ανάπτυξης κάθε περιοχής δεν μπορεί παρά να θεμελιώνεται στο στέρεο έδαφος των τοπικών δυνατοτήτων.

Η πρόταση αναπτυξιακής στρατηγικής της ΕΤΑΛ Α.Ε. για την προτεινόμενη περιοχή του Νομού Λέσβου επιχειρεί να μετατρέψει το μέχρι σήμερα συγκριτικό μειονέκτημά της, που είναι ο νησιωτικός χαρακτήρας της, σε συγκριτικό πλεονέκτημα, στηριζόμενη παράλληλα:

- ✓ Στην ιδιαίτερα εκτεταμένη και αξιόλογη ακτογραμμή των τριών νησιών του νομού, το πλούσιο φυσικό και πολιτιστικό υπόβαθρο τους και τους θαλάσσιους πόρους, οι οποίοι δεν έχουν υποστεί σημαντικές ανθρωπογενείς παρεμβάσεις.
- ✓ Στην υψηλή ποιότητα των αλιευτικών προϊόντων που έχουν αποκτήσει φήμη σε εθνικό και υπερεθνικό επίπεδο (π.χ. οστρακοειδή Λήμνου, Σαρδέλες Καλλονής) και έχουν παγιωθεί σε διατροφικές συνήθειες, συνδεδεμένα και με άλλα προϊόντα (π.χ. ούζο Λέσβου)
- ✓ Στην κατάλληλη διαδικασία μεταποίησης και εμπορίας, η οποία θα ενισχύσει τη διασύνδεση των επιμέρους τομέων και κλάδων της παραγωγικής / οικονομικής δραστηριότητας,
- ✓ Στην ενίσχυση και αξιοποίηση του πληθυσμού που βρίσκεται σε παραγωγική ηλικία
- ✓ Στην ύπαρξη του Πανεπιστημίου Αιγαίου, ιδιαίτερα του Τμήματος Επιστημών της Θάλασσας και την επί πολλά έτη δραστηριοποίησή του,
- ✓ Στην ομοιογένεια του πληθυσμού της περιοχής και τα κοινωνικοοικονομικά χαρακτηριστικά του, βασισμένα σε ιστορικά και πολιτισμικά στοιχεία,
- ✓ Στην ύπαρξη αλιευτικών κοινοτήτων που εξαρτώνται από την αλιευτική δραστηριότητα και την επιτακτική ανάγκη στήριξής τους με ενίσχυση της πολυαπασχόλησης.

### 2.3. ΚΑΘΟΡΙΣΜΟΣ ΑΝΑΠΤΥΞΙΑΚΗΣ ΣΤΡΑΤΗΓΙΚΗΣ – ΣΤΡΑΤΗΓΙΚΟΥ ΟΡΑΜΑΤΟΣ

Έχοντας ως βάση τα παραπάνω, η αναπτυξιακή στρατηγική του τοπικού προγράμματος έχει ως άξονα την:

**ΕΝΙΣΧΥΣΗ ΤΗΣ ΚΟΙΝΩΝΙΚΗΣ ΚΑΙ ΟΙΚΟΝΟΜΙΚΗΣ ΕΥΗΜΕΡΙΑΣ ΤΗΣ ΠΕΡΙΟΧΗΣ ΠΑΡΕΜΒΑΣΗΣ, ΜΕ ΕΜΦΑΣΗ ΣΤΑ ΠΛΕΟΝΕΚΤΗΜΑΤΑ ΤΗΣ ΝΗΣΙΩΤΙΚΟΤΗΤΑΣ, ΕΝΔΥΝΑΜΩΣΗ ΤΗΣ ΕΞΩΣΤΡΕΦΕΙΑΣ ΤΗΣ ΠΕΡΙΟΧΗΣ, ΔΙΕΥΡΥΝΣΗ, ΜΕΓΕΘΥΝΣΗ ΚΑΙ ΑΝΑΔΙΟΡΓΑΝΩΣΗ ΤΗΣ ΠΑΡΑΓΩΓΙΚΗΣ ΒΑΣΗΣ ΓΙΑ ΤΗ ΔΗΜΙΟΥΡΓΙΑ ΣΥΝΘΗΚΩΝ ΑΝΑΠΤΥΞΗΣ ΤΗΣ ΑΝΤΑΓΩΝΙΣΤΙΚΟΤΗΤΑΣ, ΚΑΙ ΒΕΛΤΙΩΣΗ ΤΗΣ ΠΟΙΟΤΗΤΑΣ ΖΩΗΣ**

Προκειμένου να επιτευχθεί αυτή η στρατηγική, απαιτείται ιδιαίτερη χρηματοδοτική ενίσχυση και συντονισμένες ομάδες πράξεων, τόσο σε τοπικό όσο και σε επίπεδο κεντρικού σχεδιασμού. Κατά τη νέα προγραμματική περίοδο (2007-2013), είναι δυνατό να τεθούν οι βάσεις για μια δυναμική και αυτοτροφοδοτούμενη ανάπτυξη της περιοχής.

#### 2.3.1. ΚΑΘΟΡΙΣΜΟΣ ΣΤΡΑΤΗΓΙΚΩΝ ΑΝΑΠΤΥΞΙΑΚΩΝ ΣΤΟΧΩΝ

Προκειμένου να εξυπηρετηθεί η Κεντρική Αναπτυξιακή Στρατηγική, θα πρέπει να επιτευχθούν σαφείς και διακριτοί Αναπτυξιακοί Στρατηγικοί Στόχοι:

1. **Ενίσχυση της ελκυστικότητας της περιοχής παρέμβασης, ανάδειξη της νησιωτικής ιδιαιτερότητας και της ταυτότητά της.**
2. **Ορθολογική αξιοποίηση του φυσικού και ανθρωπογενούς περιβάλλοντος της προτεινόμενης περιοχής παρέμβασης.**
3. **Διαφοροποίηση-Βελτίωση της παραγωγικής διαδικασίας, στοχεύοντας στην ανταγωνιστικότητα, στην ενίσχυση της απασχόλησης και της παραγωγικότητας.**
4. **Βελτίωση των όρων της ποιότητας ζωής στη νησιωτική ύπαιθρο και ανάπτυξη νέων τομέων δραστηριότητας.**

Οι παραπάνω στόχοι απαντούν στο συνδυασμό των λέξεων που αποτελούν «κλειδιά» για την αναπτυξιακή στρατηγική:

**ΠΕΡΙΒΑΛΛΟΝ – ΑΝΘΡΩΠΟΣ – ΠΑΡΑΓΩΓΙΚΟΤΗΤΑ – ΕΛΚΥΣΤΙΚΟΤΗΤΑ – ΠΟΙΟΤΗΤΑ ΖΩΗΣ**

Η επίτευξη των Στρατηγικών Αναπτυξιακών Στόχων βασίζεται στην εξειδίκευσή τους σε επιμέρους στόχους, οι οποίοι εξυπηρετούν τους γενικούς στόχους, σύμφωνα με τις ιδιαιτερότητες της προτεινόμενης περιοχής παρέμβασης. Τα παρακάτω σημεία αναφοράς περιγράφουν το αναπτυξιακό «κλίμα» που επιδιώκεται για την επίτευξη των στόχων:

- ✓ Ορθολογική αξιοποίηση των ευαίσθητων οικολογικά παράκτιων και θαλάσσιων περιοχών.

- ✓ Ορθολογική χρήση και διαχείριση των φυσικών πόρων και ιδιαίτερα των έμβιων θαλάσσιων πόρων.
- ✓ Ανάδειξη της τοπικής γεωμορφολογίας των παράκτιων αλιευτικών περιοχών με μεθόδους που θα τις καταστήσουν ελκυστικές.
- ✓ Ανάδειξη και αξιοποίηση των ιδιαιτεροτήτων της περιοχής (π.χ. Δίκτυο Καταδυτικών Πάρκων , εκτεταμένη ακτογραμμή) και συνακόλουθη δημιουργία αίσθησης μοναδικότητας.
- ✓ Μεθοδική και συλλογική προσέγγιση στην εξωστρέφεια της φυσιογνωμίας της περιοχής.
- ✓ Προώθηση εναλλακτικών μορφών δραστηριοτήτων, π.χ. αλιευτικού τουρισμού, οικοτουρισμού, με στόχο την δημιουργία πολυεπίπεδης οικονομικής δραστηριότητας.
- ✓ Ποιότητα ως μέσο ενίσχυσης της Επιχειρηματικότητας και της Ανταγωνιστικότητας.
- ✓ Διαφοροποίηση ως μέσο ανάπτυξης της Επιχειρηματικότητας και της Ανταγωνιστικότητας προϊόντων και υπηρεσιών.
- ✓ Ανάπτυξη μεθόδων και μεταβίβαση καλών πρακτικών για τη βελτίωση των όρων ζωής.
- ✓ Μέριμνα και φροντίδα για την ικανοποίηση βασικών κοινωνικών αναγκών προσαρμοσμένων στην τοπική κουλτούρα, λαμβάνοντας υπόψη τη συνεχόμενη κοινωνική αναδιαμόρφωση.
- ✓ Ανάπτυξη του ανθρώπινου δυναμικού – βελτίωση των ικανοτήτων του, διατήρηση αλλά και δημιουργία νέων ευκαιριών απασχόλησης.
- ✓ Ενσωμάτωση τεχνολογίας, πρωτοτυπίας και νεωτερισμών στην Ανάπτυξη της Τοπικής Οικονομίας.
- ✓ Εξωστρέφεια και άμβλυση των συντηρητικών νοοτροπιών μέσω Διατοπικών και Διακρατικών συνεργασιών των αλιευτικών περιοχών.

## ΚΕΦΑΛΑΙΟ 3. ΔΙΑΜΟΡΦΩΣΗ ΠΕΡΙΕΧΟΜΕΝΟΥ ΤΟΠΙΚΟΥ ΠΡΟΓΡΑΜΜΑΤΟΣ

### 3.1. ΠΕΡΙΕΧΟΜΕΝΟ ΤΟΠΙΚΟΥ ΠΡΟΓΡΑΜΜΑΤΟΣ

Η διαδικασία διαμόρφωσης του περιεχομένου του Τοπικού Προγράμματος δεν μπορεί παρά να είναι η αποτύπωση της μεθοδολογίας για την εξυπηρέτηση της αναπτυξιακής στρατηγικής - κεντρικού θεματικού άξονα, και την επίτευξη των Αναπτυξιακών Στόχων.

Το περιεχόμενο του Τοπικού Προγράμματος αρθρώνεται ως εξής:

- Μέτρο 4.1., «ΑΕΙΦΟΡΟΣ ΑΝΑΠΤΥΞΗ ΑΛΙΕΥΤΙΚΩΝ ΠΕΡΙΟΧΩΝ»  
Δράσεις : 4.1.1, Ιδιωτικές Επενδύσεις για την Αειφόρο Ανάπτυξη Αλιευτικών Περιοχών  
4.1.2 Δημόσιες Επενδύσεις για την Αειφόρο Ανάπτυξη Αλιευτικών Περιοχών

<b>ΜΕΤΡΟ 4.1., «ΑΕΙΦΟΡΟΣ ΑΝΑΠΤΥΞΗ ΑΛΙΕΥΤΙΚΩΝ ΠΕΡΙΟΧΩΝ»</b>			
ΤΙΤΛΟΣ	ΚΑΤΗΓΟΡΙΑ ΠΡΑΞΗΣ	ΟΜΑΔΑ ΠΡΑΞΕΩΝ	ΤΙΤΛΟΣ ΟΜΑΔΑΣ ΠΡΑΞΕΩΝ
<b>ΔΡΑΣΗ 4.1.1, ΙΔΙΩΤΙΚΕΣ ΕΠΕΝΔΥΣΕΙΣ ΓΙΑ ΤΗΝ ΑΕΙΦΟΡΟ ΑΝΑΠΤΥΞΗ ΤΩΝ ΑΛΙΕΥΤΙΚΩΝ ΠΕΡΙΟΧΩΝ</b>			
Ιδιωτικές Επενδύσεις εκσυγχρονισμού ή ίδρυσης νέων πολύ μικρών επιχειρήσεων σύμφωνα με την Οδηγία 2003/361/ΕΚ σε επιλεγμένους τομείς, που υλοποιούνται από αλιείς, με στόχο τη διαφοροποίηση των οικονομικών δραστηριοτήτων τους	4.1.1.1.	1	Δραστηριότητες άθλησης - ψυχαγωγίας (αλιεία-θαλάσσιο περιβάλλον)
		2	Εναλλακτικές μορφές τουρισμού - ειδικός τουρισμός - τουρισμός της υπαίθρου
		3	Επιχειρήσεις παροχής Υπηρεσίας
		4	Δημιουργία-Εκσυγχρονισμός μικρής δυναμικότητας υποδομών διανυκτέρευσης
		5	Χώροι Εστίασης - Αναψυχής
		6	Μετατροπή-εκσυγχρονισμός σκαφών για μη αλιευτικές δραστηριότητες
		7	Βιοτεχνικές μονάδες-οικοτεχνία-παραδοσιακή τέχνη
		8	Επιχειρήσεις παραγωγής ειδών διατροφής μετά την α' μεταποίηση
Ιδιωτικές Επενδύσεις εκσυγχρονισμού ή ίδρυσης νέων πολύ μικρών επιχειρήσεων σύμφωνα με την Οδηγία 2003/361/ΕΚ σε επιλεγμένους τομείς, που υλοποιούνται από μη αλιείς.	4.1.1.2	1	Δραστηριότητες άθλησης - ψυχαγωγίας (αλιεία-θαλάσσιο περιβάλλον)
		2	Εναλλακτικές μορφές τουρισμού - ειδικός τουρισμός - τουρισμός της υπαίθρου
		3	Επιχειρήσεις παροχής Υπηρεσίας
		4	Δημιουργία-Εκσυγχρονισμός μικρής δυναμικότητας υποδομών διανυκτέρευσης
		5	Χώροι Εστίασης - Αναψυχής
		6	Βιοτεχνικές μονάδες-οικοτεχνία-παραδοσιακή τέχνη
		7	Επιχειρήσεις παραγωγής ειδών διατροφής μετά την α' μεταποίηση
		8	Βελτίωση επιχειρήσεων προς τη κατεύθυνση προστασίας του περιβάλλοντος
Λοιπές Ιδιωτικές επενδύσεις τομέα αλιείας	4.1.1.3	1	Βιοτεχνικές Μονάδες Αλιευτικών προϊόντων
<b>ΔΡΑΣΗ 4.1.2, ΔΗΜΟΣΙΕΣ ΕΠΕΝΔΥΣΕΙΣ ΓΙΑ ΤΗΝ ΑΕΙΦΟΡΟ ΑΝΑΠΤΥΞΗ ΤΩΝ ΑΛΙΕΥΤΙΚΩΝ ΠΕΡΙΟΧΩΝ</b>			
Υποδομές για την Ενθάρρυνση της Τουριστικής δραστηριότητας	4.1.2.1	1	Καταδυτικά Πάρκα-Παρατηρητήρια-Υποδομές για δραστηριότητες κατάδυσης-παρατήρησης του Θαλάσσιου περιβάλλοντος
		2	Τοπικά Κέντρα Τουριστικής Πληροφόρησης-Προβολή και προώθηση συγκριτικών πλεονεκτημάτων
		3	Υποδομές μικρής κλίμακας για την ανάδειξη περιοχών φυσικού κάλους, αξιοθέατων, μνημείων, θέσεις θέας
Υποδομές και υπηρεσίες για τη βελτίωση της ποιότητας ζωής στις αλιευτικές περιοχές	4.1.2.2	2	Μικρής Κλίμακας υποδομές και ενίσχυση πολιτιστικών εκδηλώσεων και εκδηλώσεων ανάδειξης και διατήρησης της τοπικής κληρονομιάς - στήριξη πολιτιστικών φορέων για μικρής κλίμακας υποδομή, προμήθεια εξοπλισμού, μουσικών οργάνων, στολών κ.α.

Η επιλογή των ομάδων πράξεων έγινε μέσα από τις προδιαγραφόμενες επιλέξιμες ομάδες πράξεων σύμφωνα με το ισχύον θεσμικό πλαίσιο του ΕΠΑΛ 2007-2013 και της προκήρυξης του ΑΞΟΝΑ 4. Από την βάση αυτών των ομάδων πράξεων επελέγησαν αυτές οι οποίες μπορούν να απαντήσουν με τον καλύτερο δυνατό τρόπο στις ανάγκες της προτεινόμενης περιοχής παρέμβασης.

Το χαρακτηριστικό της συνάφειας της Στρατηγικής του Τοπικού προγράμματος με τους τομείς πολιτικής είναι ότι η επίτευξη καθ' ενός από τους στρατηγικούς στόχους συνδυάζει ομάδες πράξεων από όλες σχεδόν τις δράσεις, ενώ στην κάθε ομάδα πράξεων περιλαμβάνονται περισσότεροι του ενός από τους Στρατηγικούς Στόχους. Ο σχεδιασμός αυτός καταδεικνύει τη στρατηγική που ακολουθείται όσον αφορά τη συμπληρωματικότητα και άμεση διασύνδεση των αναπτυξιακών στόχων μέσω των θεματικών ενότητων του Προγράμματος που αντανάκλωνται στις ομάδες πράξεων, έτσι ώστε να επιτυγχάνονται **εσωτερικές συνέργειες και να μεγιστοποιείται η αποτελεσματικότητα επίτευξης των στόχων.**